

VOLTA A LA COMUNITAT VALENCIANA 2017

Etapa 2ª , Jueves 02 de Febrero
ALICANTE - DENIA 181,8 Km

Concentración y firma: Plaza de Ayuntamiento Alicante

De 10:30 a 11:15 horas






Llamada: A las horas 11:25

Salida neutralizada: A las 11:35 horas

Plaza Ayuntamiento, Calle Rafael Altamira, Calle Capitan Meca, Calle San Fernando, Avd Conde de Valledano, Avd Loring, Avd Elche, Acceso A31, Calle Mexico, Calle Orion, Avd Dr Jimenez Diaz, Calle Teulada, Avd Jaime I, Avd Novelda, CV-828

Total distancia recorrido neutralizado: 8,3 kms.

ALT.	KILOMETROS			ITINERARIO	HORARIO PREVISTO			
	Rec	Pend	Parc.		PROVINCIA	39 km/h	41 km/h	43 km/h
					ALICANTE			
85	0	181,8	0,0		Salida lanzada Av. Novelda-C/ Trento CV-828	11:49	11:49	11:49
85	0	181,8	0,0		Avd Novelda, cruce C/ Trento CV 828	11:49	11:49	11:49
95	0,8	177,3	4,5		SAN VICENT DEL RASPEIG, C/ Alacant	11:57	11:57	11:57
95	2	176,1	1,2		Rotonda Izq CV-821 C/ Aeroplano, C/ Mayor, Ronda Sur, Vial del Terraplent	11:59	11:58	11:58
123	5,2	176,6	-0,5		Giro Izq Direc Agost CV-820	11:57	11:56	11:56
305	15,4	166,4	10,2		AGOST, Avd, Pais Valencia,	12:12	12:11	12:10
525	16,5	165,3	1,1		CV-827 Comienza Puerto	12:14	12:13	12:12
642	24,4	157,4	7,9		P.M. Alto de Maymo 3ª	12:26	12:24	12:23
619	26,2	155,6	1,8		Giro Izq Direc A7	12:29	12:27	12:25
645	28	153,8	1,8		Salida A7 Direc Tibi CV-805	12:32	12:29	12:28
594	28,8	153,0	0,8		Giro Dch CV 810	12:33	12:31	12:29
452	31,2	150,6	2,4		Comienza Puerto	12:37	12:34	12:32
511	32	149,8	0,8		TIBI, Avd Les Llemetes, Avd La Foia de Castalla,	12:38	12:35	12:33
732	36	145,8	4,0		P.M. Alto de Xixona 3ª	12:44	12:41	12:39
523	40,4	141,4	4,4		XIXONA, C/ Castalla, C/ Vicente Cabrera, C/ Alcoy	12:51	12:48	12:45
482	42,8	139,0	2,4		Incorporacion CV-800	12:54	12:51	12:48
502	43,4	138,4	0,6		Salida Dch CV780 Direc Torremanzanas	12:55	12:52	12:49
469	45,6	136,2	2,2		Comienza Puerto	12:59	12:55	12:52
779	56,4	125,4	10,8		TORREMANZANAS, Avd Alcoy	13:15	13:11	13:07
1027	61,6	120,2	5,2		P.M. Alto Benifallim CV-780 - 2ª	13:23	13:19	13:14
737	66	115,8	4,4		BENIFALLIM, C/ La Font, C/ Baix, CV-785	13:30	13:25	13:21
730	66,5	115,3	0,5	!	Precaucion Descenso	13:31	13:26	13:21
691	71,2	110,6	4,7		PENAGUILA, Avd, Constitución, CV-785, CV-781, Desc, Peligroso	13:38	13:33	13:28
709	75,6	106,2	4,4		Giro Izq, dir, BENASSAU, CV-70, Avd, Benidorm	13:45	13:39	13:34
563	79,2	102,6	3,6		Giro Dech Direc Gorga CV-710	13:50	13:44	13:39
552	83,4	98,4	4,2		GORGA, Giro Derch CV-754 Desc Peligroso	13:57	13:51	13:45
640	88,4	93,4	5,0		QUATRETONDETA	14:05	13:58	13:52
774	93,6	88,2	5,2		FACHECA, Avd, Caudillo	14:13	14:05	13:59
773	94	87,8	0,4		Giro Dech CV-720 Direc Famorca	14:13	14:06	14:00
694	96	85,8	2,0		FAMORCA	14:16	14:09	14:02
542	103	78,8	7,0		Comienza Avituallamiento	14:27	14:19	14:12

542	103,6	78,2	0,6		CASTELL DE CASTELLS , Avd, Alcoy, Avd, Dénia.	14:28	14:20	14:13
516	104,4	77,4	0,8		Inicio Punto Verde	14:29	14:21	14:14
314	114,4	67,4	10,0		BENICHEMBLA , Avd, Pais Valencia.	14:45	14:36	14:28
274	118,8	63,0	4,4		PARCENT, CV-720 , Giro Derch Direc Alcalali	14:51	14:42	14:34
226	121,4	60,4	2,6		ALCALALI , Plza, Mosquera	14:55	14:46	14:38
225	124,2	57,6	2,8		LLOSA DE CAMACHO , C/ Benissa	15:00	14:50	14:42
86	130,4	51,4	6,2		PEDREGUER , Avd, Augusto Villalonga, Avd, Jaime I, Avd, Antonio Gilabert.	15:09	14:59	14:50
80	131	50,8	0,6		Giro Dch Direc CV-732	15:10	15:00	14:51
75	135,2	46,6	4,2		Giro dch N-332	15:17	15:06	14:57
75	135,4	46,4	0,2		Giro dcha dir Javea CV-734	15:17	15:07	14:57
25	142,6	39,2	7,2		JAVEA , Avd, Ondara, C/ Jurados, Avd, Angel Domenech	15:28	15:17	15:07
45,8	144	37,8	1,4		Comienzo Puerto Montgo CV-736	15:30	15:19	15:09
211	147	34,8	3,0		P.M. Montgo Descenso peligroso 3ª	15:35	15:24	15:14
25,7	151,6	30,2	4,6		DENIA , Ctra Dénia-Jávea, C/ Castell D'Olimbroi, CV-7301 Pza, Benidorm, Av, Miguel Hernandez, Pza, Cholet, C/ Abu Zeyan, Av, Valencia.	15:42	15:30	15:20
5	155,4	26,4	3,8		MV Avd Miguel Hernandez	15:48	15:36	15:25
12	155,8	26,0	0,4		Giro Dcha por CV-725	15:48	15:37	15:26
	159,2	22,6	3,4		Rotonda izq, por CV-724	15:53	15:41	15:31
15	159,8	22,0	4,0		LA XARA , Avd, del Oeste, C/ Constantino Gomez	15:54	15:42	15:31
15	160,6	21,2	1,4		Giro Dcha por CV-735	15:56	15:44	15:33
15	161	20,8	1,2		Paso a nivel con barreras	15:56	15:44	15:33
47	171,2	10,6	10,2		Giro Izq por CV-736	16:12	15:59	15:47
45,8	171,4	10,4	0,2		Comienzo Puerto Montgo CV-736	16:12	15:59	15:48
211	175,8	6,0	4,4		P.M. Montgo Descenso peligroso	16:19	16:06	15:54
25,7	180,4	1,4	4,6		DENIA , Ctra Dénia-Jávea, CV-736, C/ Castell	16:26	16:13	16:00
5	181,4	0,4	1,0		Giro Izq Calle Marqués de Campo	16:28	16:14	16:02
5	181,8	0,0	0,4		DENIA META	16:28	16:15	16:02

Llegada último kilómetro / Arrivéé dernier km: En llano completamente. Recta de 400m, curva derecha e izquierda a falta de 550m y curva a la izq a falta de 400m. A falta de 800m rotonda ancha.

⚠ Pasos con precaución banderas amarillas / Attention dreepeau jaune km:

RD-RI-R=rotonda / B=badenes / SC=setos / M=medianas / GD=curvas y cruces a la derecha / GI=curvas y cruces a la izquierda / PE= paso estrecho / T=Tunel / PN= Paso a Nivel

R 0,4 - R 1 - RI 2 - R 2,4 - RD 2,8 - RI 3,2 - RD 3,4 - R 3,8 - R 4,4 - RD 5 - RI 5,2 - R 5,6 - R 5,8 - R 6 - R 6,4 - R 6,6 - R 7 - R 14,6 - B 15,4 - RI 15,6 - R 26,2 - GI 26,4 - GD 28,8 - R 31,8 - B 32 - R 40 - B 40,4 - GD 41,2 GI 41,4 - RI 41,8 RD 43,4 - P'E 62,9 - GI 73,6 - GD 77,2 - GD 81,4 - B 86,4 - PE 86,4 - PE 87 - PE 88,4 - PE 89,4 - B 112,4 - R 112,8 - GD 117 - B 119,4 - B 128,4 - GD 129 - R 130 - T 132,4 - GD 133,2 - R 134,4 - R 135 - SC 140,4 - B 140,6 - R 140,6 - GI 141,6 - RI 141,8 - RI 142,6 - B 149,6 - SC 150 - R 151 - R 151,6 - RD 152 - RI 152,8 - RI 153,6 - GD 153,8 - R 154 - R 154,2 - R 154,6 R 155 - R 157,8 - GD 158,6 - R 159,4 - B 159,4 - GI 160 - PE 160,4 - GD 160,6 - PN 161 - RI 172,2 - SC 179,2 - R 180,2 - B 180,4 - R 180,8 - GI 181,4