

VOLTA A LA COMUNITAT VALENCIANA 2017

3ª Etapa, Viernes 03 de Febrero

CANALS - ROBA-ROJA DE TURIA, 161,00 Km

Concentración y firma: Plaza Pont Del Riu

De 11:20 a 12:05 horas

Llamada: A las 12:14 horas


Salida neutralizada: A las 12:24 horas










Avd, Blasco Ibañez, C/ Doctor Sauri, Avd, Cortes Valencianas, C/ de la Torreta, Avd, de les Moles, Plaza del Instituto, Pont del Arca, Avd, Cortes Valencianas, Avd, Blasco Ibañez, Plaza Pont del Riu, Avd, Jaime I.

Total distancia recorrido neutralizado: 4,1 kms.


	Comienza Pto
	Provincia
	Avituallamiento
	Punto Verde

ALT.	KILOMETROS				ITINERARIO	HORARIO PREVISTO		
	Rec	Pend	Parc.			42 km/h	44 km/h	46 km/h
					VALENCIA			
161	0	161,0	0,0		Salida lanzada: CV-593 Frente Instituto	12:31	12:31	12:31
162	2,4	158,6	2,4		ALCUDIA DE CRESPIANS , Avd, Valencia, Avd, Paz	12:34	12:34	12:34
161	4,2	156,8	1,8		CANALS , Avd, Maestro Serrano, Avd, Cortes Valencianas, CV-5962, CV-597, CV-645.	12:37	12:36	12:36
107	12,2	148,8	8,0		XATIVA , Avd, Cortes Valencianas, C/ La Reina, Avd, Republica Argentina, C/ Academic Maravall	12:48	12:47	12:46
92	13,9	147,1	1,7		Giro Izq, CV-41 dirección N-340	12:50	12:49	12:49
	14,4	146,6	0,5		Giro Dcha, CV-645	12:51	12:50	12:49
48	22	139,0	8,1		MANUEL	13:02	13:01	12:59
21	31,3	129,7	9,3		CARCAIXENT , C/ Emili Donat, C/ Santa Anna, C/ Santa Barbara	13:15	13:13	13:11
21	32	129,0	0,7		META VOLANTE , Pza, Mayor, 1	13:16	13:14	13:12
19	34,5	126,5	2,5		ALZIRA , Avd, Vicente Vidal, Avd, Josep Suñer, Avd, Padre Pompilio, Avd, Fco Blasco	13:20	13:18	13:16
19	34,9	126,1	0,4		Giro dcha, CV-50	13:20	13:18	13:16
19	37,8	123,2	2,9		Rotonda Recto dir, CV-43	13:25	13:22	13:20
17	39,1	121,9	1,3		Rotonda Recto dir, CV-50	13:26	13:24	13:22
23	43,2	117,8	4,1		GUADASUAR , C/ Colom	13:32	13:29	13:27
32	45,7	115,3	2,5		L'ALCUDIA , Avd, Carlet	13:36	13:33	13:30
44	48,7	112,3	3,0		CARLET , C/ Ingeniero Balaguer, C/ Colon, C/Vilanova,	13:40	13:37	13:34
96	56,2	104,8	7,5		CATADAU	13:51	13:47	13:44
99	58,6	102,4	2,4		LLOMBAI	13:54	13:50	13:47
134	65,3	95,7	6,7		REAL DE MONTROY , C/ J. Garrigos	14:04	14:00	13:56
132	66,2	94,8	0,9		MONTROY , Avd Blasco Ibañez, C/ Turis	14:05	14:01	13:57
258	79	82,0	12,8		Giro dcha, CV-415	14:23	14:18	14:14
271	80	81,0	1,0		TURIS , CV-415, Av. Bautista Soler, Av. Cortes Valencianas, C/ Miguel Hernandez, C/ Jaume I, C/ Maestro Fco. Barce	14:25	14:20	14:15
273	80,4	80,6	0,4		Giro dch, izq, dir, CV-421	14:25	14:20	14:15
305	90	71,0	9,6		Giro dch, N-III	14:39	14:33	14:28
300	91	70,0	1,0		CHIVA , C/ Paz	14:41	14:35	14:29
275	91,5	69,5	0,5		Comienza AV, Pol, Nº 14	14:41	14:35	14:30
275	93	68,0	1,5		PUNTO VERDE	14:43	14:37	14:32
248	93	68,0	0,0		Giro dch, dir, CV-3850	14:43	14:37	14:32
218	94,8	66,2	1,8		Rotonda Izq, CV-50	14:46	14:40	14:34

222	95,8	65,2	1,0	CHESTE	14:47	14:41	14:35
204	97,8	63,2	2,0	Rotonda Recto CV-383	14:50	14:44	14:38
105	109	52,2	11,0	Rotonda Dch, CV-374	15:06	14:59	14:52
105	109	52,0	0,2	Giro 180° dir CV-374	15:06	14:59	14:53
105	110	51,4	0,6	LORIGUILLA	15:07	15:00	14:53
113	116	45,2	6,2	RIBA-ROJA DE TÚRIA , C/ Mayor, contra meta, Ctra, Villamarchante	15:16	15:08	15:02
95	118	42,8	2,4	Rotonda Recto por CV-37	15:19	15:12	15:05
100	122	39,2	3,6	VILLAMARCHANTE , CV-37, C/ Pedralba	15:25	15:17	15:09
113	123	38,2	1,0	Dirección CV-370	15:26	15:18	15:11
150	132	28,6	9,6	PEDRALBA , C/ Terrero, C/ Lliria	15:40	15:31	15:23
180	134	27,4	1,2	Rotonda dch, CV-376	15:41	15:33	15:25
158	144	16,6	10,8	Giro dch, CV-3710 dir Lliria	15:57	15:47	15:39
170	145	16,0	0,6	LLIRIA , C/ Duque de Lliria, C/ Valencia, C/ Juan Izquierdo	15:58	15:48	15:40
	148	13,0	3,0	Giro Dcha.	16:02	15:52	15:44
170	149	12,0	4,0	Giro izq, dir, CV-385 dir Villamarchante	16:03	15:54	15:45
132	150	11,4	0,6	Rotonda recto por CV-50	16:04	15:55	15:46
101	153	7,8	3,6	VILLAMARCHANTE , C/Lliria, C/Pedralba, C/Mayor	16:09	15:59	15:50
100	154	7,0	0,8	Giro izq, por CV-37	16:11	16:01	15:51
96	159	2,2	4,8	RIBA-ROJA DE TÚRIA , Ctra, Villamarchante, C/ Mayor.	16:17	16:07	15:58
96	161	0,0	2,2	 META: RIBA-ROJA DE TÚRIA	16:21	16:10	16:01

-  Punto de salida
-  Puerto de montaña, 1ª categoría
-  Puerto de montaña, 2ª categoría
-  Puerto de montaña, 3ª categoría
-  Comienza avituallamiento
-  Comienza Punto Verde
-  Meta volante
-  Meta
-  Precaución

Llegada último kilómetro / Arrivéé dernier km: En subida del 2% aproximadamente. Recta de 400m en ligera subida, curva izquierda a 800m, curvas a la derecha a 500m y a 400m .

 **Pasos con precaución banderas amarillas / Attention drapeau jaune km:**

RD=RI-R=rotonda / B=badenes / SC=setos / M=medianas / GD=curvas y cruces a la derecha / GI=curvas y cruces a la izquierda / PE=paso estrecho / T=Túnel

RI 1,4 - RI 2,4 - B 2,4 - B 4,2 - SC 4,9 - R 4,9 - RI 5,6 - R 6,4 - R 8,4 - RI 9,1 - RI 10,2 - RI 11,3 - B 12,2 - R 12,3 - R 12,8 - R 14 - RD 14,4 - RI 15,2 - R 22 - R 22,7 - R 24,5 - R 25,9 - R 27,2 - R 28,9 - RD 30,3 - R 30,6 - B 31,3 - R 31,7 - R 32,6 - R 32,9 - B 34,5 - RI 35,5 - R 35,9 - SC 36 - R 37,4 - R 37,6 - RD 40 - GD 42,6 - RI 43 - B 43,2 - R 44,3 - R 45 - R 45,2 - R 45,6 - B 45,7 - R 46,3 - SC 46,7 - R 48,6 - SC 48,6 - PN 50,3 - SC 56,7 - R 56,7 - R 57,5 - R 58,6 - PE 64,8 - B 65,3 - B 66,2 - RI 67 - GI 77 - PE 78 - RI 79,2 - B 80 - GD79,8 - GI 80 - SC 90,6 - R 90,6 - RI 92,4 - R 92,6 - B 92,6 - B 95,8 - R 96,6 - R 97 - R 98 - PE 98,6 - RI 107,4 - RD 108,8 - PE 108,8 - GI 109 - R 109,6 - R 110,4 - SC 114,6 - R 114,8 - R 115,4 - B 115,8 - GI 116,4 - GD 116,6 - R 117 - SC 117 - B 121,8 - RD 122,2 - RI 122,3 - RI 132 - R 145 - B 145 - R 145,4 - R 146,2 - R 146,6 - R 153,2 - B 153,2 - GD 154,4 - RI 154,6 - R 158,4 - R 159,8 - GI 160,2 - GD 160,4 - GD 160,5.