

# VOLTA A LA COMUNITAT VALENCIANA 2017

5ª Etapa 05 de Febrero  
Paterna - Valencia 130,2 Km

Concentración y firma: C/ Maestro Ramón Ramiá (Cuevas de la Torre)

De 10:35 a 11:10






Llamada: A 11:20 las horas

Salida neutralizada: A las 11:28 horas










	Comienza Pto
	Provincia
	Avituallamiento
	Punto Verde

C/ Maestro Ramón Ramiá (Cuevas de la Torre), C/ La Fuente, C/ Jacinto Benavente, Avd, 1º De Mayo, Distribuidor 1º De Mayo, Avd/ Rey Don Jaime, C/ Rabosar, C/ Enric Valor, C/ Miguel Aldert Noguero, C/ Les Roses, Avd, de Vicente Mortes Alfonso, C/ Mayor, C/ Medico Ballester, Avd, Blasco Ibañez, C/ La Peña, Avd, Cortes Valencianas, CV-31

Total distancia recorrido neutralizado: 5,5 kms.

ALT.	KILOMETROS				ITINERARIO	HORARIO PREVISTO		
	Rec.	Pend.	Parc.			Provincia	42 km/h	44 km/h
					<b>VALENCIA</b>			
39	0	130,2	0,0		<b>Salida lanzada: En CV-31 Bajo puente CV-3671</b>	11:38	11:38	11:38
38	0,4	129,8	0,4		Desvio por carril izq direc CV-30 Ronda Norte	11:38	11:38	11:38
35	0,8	129,4	0,4		Incorporación CV-30 Ronda Norte	11:39	11:39	11:39
35	3,6	126,6	2,8		<b>VALENCIA</b> , Avd, Maestro Rodrigo, Avd, Germans Machado	11:43	11:42	11:42
12	6,2	124,0	2,6		Desvio izq, Avd Constitución dir, CV-300	11:46	11:46	11:46
11	6,8	123,4	0,6		<b>TAVERNES BLANQUES</b> , Avd, Cortes Valencianas, C/ Cardenal Benlloch, Crtra Barcelona	11:47	11:47	11:46
15	10	120,2	3,2		<b>MELIANA</b> , Avd, de la Señera,	11:52	11:51	11:51
15	10,2	120,0	0,2		Paso a nivel con barrera	11:52	11:51	11:51
15	10,6	119,6	0,4		<b>FOYOS</b> , Ctra Barcelona	11:53	11:52	11:51
12	18,4	111,8	7,8		Rotonda recto por CV- 306	12:04	12:03	12:02
16	21	109,2	2,6		<b>PUZOL</b> , Avd, Hostaleros, C/ de Barcelona,	12:08	12:06	12:05
17	23,8	106,4	2,8		Incorporación V-23	12:12	12:10	12:09
18	26,4	103,8	2,6		Desvio dch, por N-234	12:15	12:14	12:12
83	32	98,2	5,6		<b>PETRES</b> , por N-326, C/ La Cosa, C/ Calvario, C/ Sagunto.	12:23	12:21	12:19
88	35,6	94,6	3,6		<b>ALBALAT DELS TARONCHERS</b> , Avd, Manuel Moltó.	12:28	12:26	12:24
88	36	94,2	0,4		Rotonda dch, por N-234	12:29	12:27	12:24
105	37	93,2	1,0		<b>ESTIVELLA</b> , Avd, Valencia, C/ San Roc, C/ Cami Real	12:30	12:28	12:26
105	37,6	92,6	0,6		M.V. en Avd, Camp de Morvedre "ESTIVELLA"	12:31	12:29	12:27
170	41,3	88,9	3,7		<b>TORRES TORRES</b> , C/ Mayor.	12:37	12:34	12:31
188	43,2	87,0	1,9		Rotonda 3ª Salida por CV-310	12:39	12:36	12:34
225	46,6	83,6	3,4		<b>Comienza Puerto</b>	12:44	12:41	12:38
492	52,4	77,8	5,8		<b>P.M. Alto del Ornet 3ª - Descenso peligroso</b>	12:52	12:49	12:46
332	55	75,2	2,6		<b>SERRA</b> , C/ Sagunt, C/ Valencia	12:56	12:53	12:49
233	58	72,2	3,0		<b>NAQUERA</b> , C/ Lavadero, C/ Valencia	13:00	12:57	12:53
88	67	63,2	9,0		<b>BETERA</b> , C/ José Saez, Crtra de Valencia	13:13	13:09	13:05
36	72	58,2	5,0		<b>Comienza Avituallamiento</b>	13:20	13:16	13:11
40	76,2	54,0	4,2		Rotonda dch, por CV-31	13:26	13:21	13:17
56	76,4	53,8	0,2		<b>GODELLA</b>	13:27	13:22	13:17
64	76,6	53,6	0,2		<b>Punto Verde</b>	13:27	13:22	13:17
56	81,6	48,6	5,0		Incorporación CV-30 Ronda Norte	13:34	13:29	13:24
59	82,4	47,8	0,8		Giro dch, dirección VALENCIA	13:35	13:30	13:25

22	82,8	47,4	0,4	<b>VALENCIA</b> , C/ Camp del Turia, Avd, Cortes Valencianas, avd, Pio XII, Pte, Glorias Valencianas, Paseo Petxina, C/ Blanquerias, C/ Pintor López, Plaza del Templo, Paseo de la Ciudadela, Puente de la Exposición, Paseo de la Alameda, Puente de Monteolivete, Avd, Autopista El Saler, Avd, Jacinto Benavente, Plaza America, Navarro Reverter, C/ Colón, C/ Játiva Avd, Marques de Sotelo.	13:36	13:30	13:26
22	94,2	36,0	11,4	Pza Ayuntamiento 1ª Paso por <b>META comienza circuito urbano</b>	13:52	13:46	13:40
22	94,4	35,8	0,2	C/ San Vicente, C/ La Paz, C/ Gral Tovar, C/ Gral Palanca, Plza Porta de la Mar, C/ Justicia, Pte Exposición, Paseo de la Alameda, Puente de Monteolivete, Avd, Autopista El Saler, Avd, Jacinto Benavente, Plaza America, Navarro Reverter, C/ Colón, C/ Játiva Avd, Marques de Sotelo.	13:52	13:46	13:41
22	101,4	28,8	6,9	Plaza Ayuntamiento 2ª Paso por META	14:02	13:56	13:50
22	108,6	21,6	7,2	Plaza Ayuntamiento 3º Paso por META	14:13	14:06	13:59
22	115,8	14,4	7,2	Plaza Ayuntamiento 4º Paso por META	14:23	14:15	14:09
22	123	7,2	7,2	Plaza Ayuntamiento 5º Paso por META	14:33	14:25	14:18
22	130,2	0,0	7,2	 <b>META: Pza. AYO</b>	14:44	14:35	14:27

-  Punto de salida
-  Puerto de montaña, 1ª categoría
-  Puerto de montaña, 2ª categoría
-  Puerto de montaña, 3ª categoría
-  Comienza avituallamiento
-  Comienza Punto Verde
-  Meta volante
-  Meta
-  Precaucion

**Llegada último kilómetro / Arrivéé dernier km: Completamente llana.** Recta de 300 m en llanos, curva derecha y recta de 300m. Curva a la derecha amplia a 550.

 **Pasos con precaución banderas amarillas / Attention drapeau jaune km:**

RD-RI-R=rotonda / B=badenes / SC=setos / M=medianas / GD=curvas y cruces a la derecha / GI=curvas y cruces a la izquierda / PE= paso estrecho / T=Tunel / PN= Paso a Nivel

RI 4,8 - GI 6,2 - B 6,8 - R 8 - R 8,4 - R 9,4 - B 10 - PN 10,2 - R 10,6 - RD 11,2 - RI 11,6 - R 12,4 - R 13,2 - R 14 - R 14,6 - R 14,8 - R 15,6 - R 16,6 - R 17 - R 17,4 - R 18 - R 19,6 - R 20,6 - B 21 - R 22 - R 22,8 - GD 26,4 - R 26,8 - GI 30,4 - R 30,8 - RD 31,2 - R 31,8 - B 32 - GD 32,2 - GI 32,3 - GD 32,4 - R 32,4 - R 35,2 - GI 35,6 - R 36 - B 37 - B 41,3 - GI 41,5 - GD 41,6 - B 41,6 - R 42 - RI 42 - B 55 - GI 55 - GD 55 - B 55 - GI 58,6 - R 59,6 - R 60,6 - R 61,6 - R 67 - GI 67,6 - R 68,8 - R 72 - R 72,4 - R 73,4 - R 75 - GD 76 - R 76,8 - PE 81 - RI 83 - RD 83,6 - R 84,2 - T 84,6 - GI 85,8 - PE 86 - T 86,6 - GI 88,4 - GD 88,6 - R 89 - R 89,2 - R 89,6 - R 89,8 - R 90 - RD 90,4 - GD 91 - R 91,2 - GI 92,6 - PE 92,6 - RI 93 - GD 93,8 - GD 94 - PE 94,4 - GD 94,4 - GD 94,6 - GI 95,2 - GD 95,3 - GD 95,4 - RI 95,4 - GD 95,8 - R 96,4 - R 97 - R 97,3 - RD 97,7 - GD 98,2 - R 98,5 - GI 100 - RI 100,2 - GD 101,1 - GD 101,3